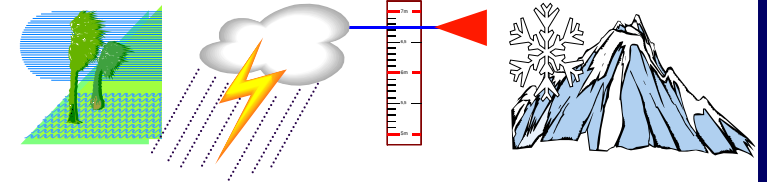


- Alarmwert 1 Hochwassergefahr
- Alarmwert 2 Hochwasseralarm



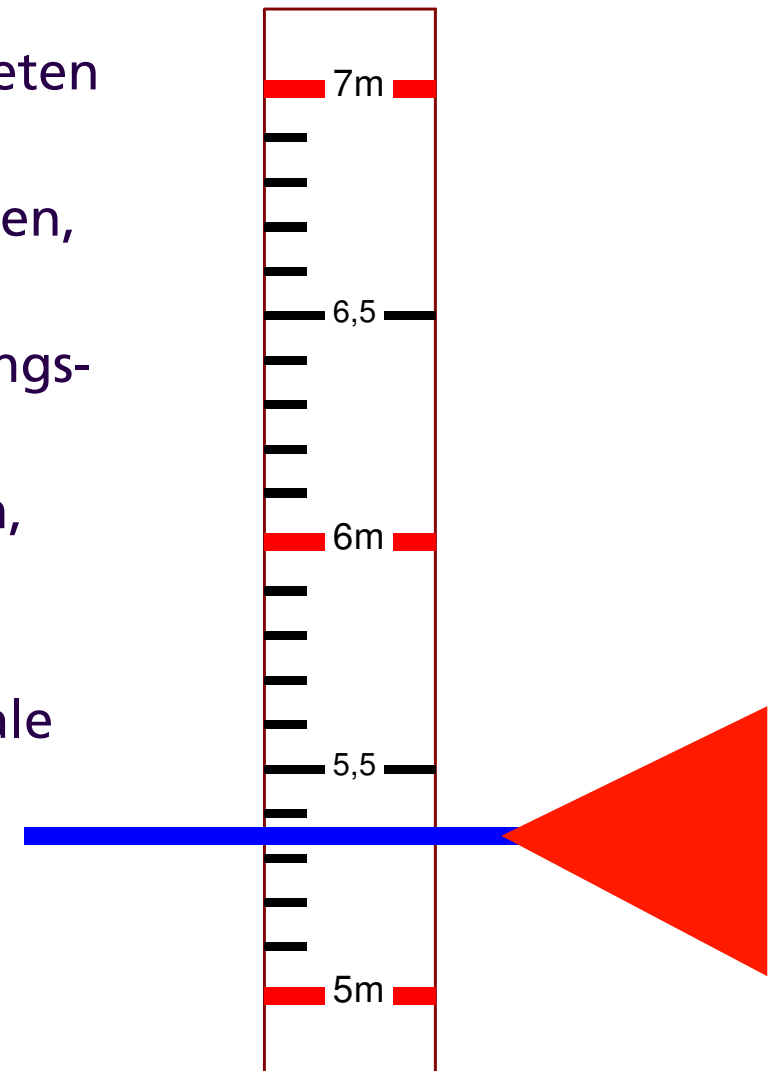
**Info  
und  
Aufgebots-  
Ablauf**

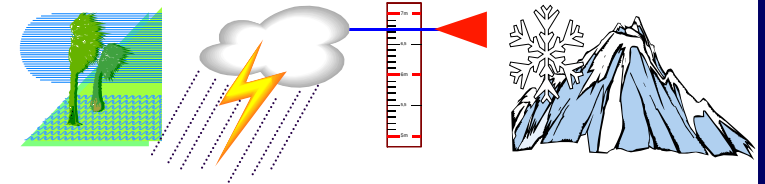




## • Alarmwert 1 Hochwassergefahr

- Kontrolle der Gefahrenbereiche der gefährdeten Gewässer
- Bestimmen der grössten Gefahren für Personen, Tiere, Gebäuden und Umwelt
- Vorsorgliche Massnahmen gemäss Überflutungsplan der Stadt/Gemeinde veranlassen
- Angeschwemmtes Material bei Einlaufrechen, Eindolungen, Verengungen etc. entfernen
- Sandsäcke abfüllen, Transport organisieren (Sandsackabfüllanlage kann über die regionale Alarmzentrale Zürich angefordert werden)
- Information an bestimmte Personen z.B. Statthalter, Gemeindepräsident, Wehrevorstand, Klärwärter
- Trinkwasserversorgung orientieren





## • Alarmwert 2 Hochwasseralarm

- Permanente Überwachung der gefährdeten Gewässer
- Geeignete Sofortmassnahmen bei den gefährdetsten Stellen veranlassen
- Kritische Stellen nach Möglichkeit gegen Überflutung verstärken (Sandsäcke)
- Einsätze der Schadendienste mit Partnerorganisationen koordinieren
- Trinkwassergefährdung nach Möglichkeit verhindern
- Bei allfälligen Verschmutzungen sofort die zuständigen Stellen informieren
- Kontaktnahme mit AWEL (Hochwasserinformationsstelle)

